


# PLAN ODNOWY MIEJSCOWOŚCI KAMIONKI

NA LATA 2010-2017

GMINA KÓRNIK



Urząd Miejski w Kórniku

Plac Niepodległości 1, 62-035 Kórnik

[www.kornik.pl](http://www.kornik.pl)



PLAN ODNOWY MIEJSCOWOŚCI POWSTAŁ W RAMACH PRAC DORADCZYCH  
WIELKOPOLSKIEGO OŚRODKA KSZTAŁCENIA I STUDIÓW SAMORZĄDOWYCH

---

GRUDZIEŃ 2009

## SPIS TREŚCI

<b>WSTĘP .....</b>	<b>4</b>
<b>1. OBSZAR I CZAS REALIZACJI PLANU ODNOWY MIEJSCOWOŚCI KAMIONKI .....</b>	<b>7</b>
<b>2. CHARAKTERYSTYKA MIEJSCOWOŚCI KAMIONKI.....</b>	<b>8</b>
2.1. Położenie i powierzchnia .....	8
2.2. Ludność.....	8
2.3. Historia miejscowości ze szczególnym uwzględnieniem wydarzeń mających wpływ na powstanie układu przestrzennego.....	8
2.4. Elementy charakterystyczne dla miejscowości Kamionki.....	13
2.5. Charakterystyka centrum wsi .....	14
<b>3. INWENTARYZACJA ZASOBÓW SŁUŻĄCYCH ODNOWIE MIEJSCOWOŚCI KAMIONKI.....</b>	<b>15</b>
3.1. Środowisko przyrodnicze.....	15
3.1.1. Warunki klimatyczne .....	15
3.1.2. Wody.....	15
3.1.3. Świat roślinny i zwierzęcy .....	16
3.1.4. Surowce mineralne.....	16
3.1.5. Obszary chronione .....	16
3.2. Przedsiębiorstwa.....	16
3.3. Rolnictwo .....	17
3.4. Infrastruktura techniczna .....	17
3.4.1. Wodociągi .....	17
3.4.2. Kanalizacja i gospodarka ściekowa .....	18
3.4.3. Gospodarka odpadami stałymi .....	18
3.4.4. Gazyfikacja – zaopatrzenie w gaz .....	18
3.4.5. Energetyka – zaopatrzenie w energię elektryczną.....	18
3.4.6. Telefonizacja .....	18
3.4.7. Drogownictwo i komunikacja .....	19
3.4.8. Sytuacja mieszkaniowa .....	19
3.5. Infrastruktura społeczna.....	20
3.5.1. Oświata i wychowanie .....	20
3.5.2. Kultura, sport.....	20
3.5.3. Ochrona zdrowia.....	23
3.5.4. Bezpieczeństwo publiczne .....	23
3.5.5. Ochrona przeciwpożarowa.....	23
3.5.7. Organizacje pozarządowe i inicjatywy mieszkańców .....	24
3.6. Ocena zasobów miejscowości Kamionki.....	25
<b>4. DIAGNOZA AKTUALNEJ SYTUACJI KAMIONKACH – JACY JESTEŚMY? ..27</b>	
<b>5. OCENA MOCNYCH I SŁABYCH STRON MIEJSCOWOŚCI, W KTÓREJ BĘDZIE REALIZOWANA OPERACJA.....</b>	<b>29</b>
<b>6. WIZJA ROZWOJU WSI – NASZA MIEJSCOWOŚĆ ZA KILKA LAT .....</b>	<b>30</b>

---

<b>7. WIZJA STANU DOCELOWEGO – JAKIE MA BYĆ KAMIONKI ZA KILKA LAT?</b> .....	<b>31</b>
<b>8. OPIS PLANOWANYCH ZADAŃ INWESTYCYJNYCH I PRZEDSIĘWZIĘĆ AKTYWIZUJĄCYCH SPOŁECZNOŚĆ LOKALNĄ.....</b>	<b>32</b>
8.1. Specyfikacja celów rozwojowych .....	32
8.2. Hierarchizacja przedsięwzięć Planu Odnowy Miejscowości.....	39
<b>9. ZGODNOŚĆ PLANU ODNOWY MIEJSCOWOŚCI KAMIONKI ZE STRATEGIĄ ROZWOJU GMINY KÓRNIK.....</b>	<b>41</b>
<b>10. WDRAŻANIE PLANU ODNOWY MIEJSCOWOŚCI .....</b>	<b>43</b>
<b>11. MONITOROWANIE, OCENA, AKTUALIZACJA I KOMUNIKACJA SPOŁECZNA .....</b>	<b>44</b>
11.1. System monitorowania Planu .....	44
11.2. Sposoby oceny Planu .....	44
11.3. Public Relations Planu .....	44
<b>12. SPIS TABEL.....</b>	<b>45</b>
<b>13. SPIS RYSUNKÓW .....</b>	<b>45</b>

## WSTĘP

Plan Odnowy Miejscowości Kamionki na lata 2010-2017 jest wieloletnim programem rozwoju wypracowanym i zaproponowanym przez mieszkańców miejscowości Kamionki, położonej w Gminie Kórnik. Dokument ten nie jest jednocześnie elementem zarządzania operacyjnego, który tak jak budżet gminy, musi być wykonany. **Jest to plan zamierzeń i marzeń mieszkańców wsi, proponujących kierunki rozwoju Kamionkach i traktować go należy jako dokument pomocniczy przy podejmowaniu decyzji przez samorząd szczebla soleckiego oraz gminnego.** Jego wykonanie zależy od wielu instytucji i zewnętrznych czynników. Pokazuje on jednak faktyczny stan oczekiwań mieszkańców w roku 2009 i stanowi kontynuację wieloletniego procesu rozwoju. Wyznaczone projekty realizacyjne będą zapewne modyfikowane przez zmieniające się warunki wewnętrzne i zewnętrzne.

Plan Odnowy Miejscowości Kamionki jest również dokumentem, stanowiącym załącznik do wniosku w przypadku ubiegania się o środki strukturalne w ramach Programu Rozwoju Obszarów Wiejskich na lata 2007-2013, działania „Odnowa i rozwój wsi” oraz o inne fundusze wspierające rozwój wsi.

Beneficjentem działań PROW „Odnowa i rozwój wsi” są:

- 1) Jednostki samorządu terytorialnego
- 2) Instytucje kultury, dla których organizatorami są jednostki samorządu terytorialnego
- 3) Osoby prawne lub jednostki organizacyjne, nie posiadające osobowości prawnej, działające na podstawie przepisów o stosunku Państwa do Kościoła Katolickiego w RP, o stosunku Państwa do innych kościołów i związków wyznaniowych oraz o gwarancjach wolności sumienia i wyznania
- 4) Organizacje pozarządowe o statusie organizacji pożytku publicznego w rozumieniu ustawy z dnia 24 kwietnia 2003 r. o działalności pożytku publicznego i o wolontariacie, której cele statutowe są zbieżne z celami działania „Odnowa i rozwój wsi” objętego Programem Rozwoju Obszarów Wiejskich na lata 2007-2013.

Ostatecznymi beneficjentami są mieszkańcy miejscowości, należących do gmin wiejskich, miejsko-wiejskich i miejskich w wyłączeniem miast, liczących więcej niż 5.000 mieszkańców.

Realizacja powyższego działania ma na celu:

- podniesienie standardu życia i pracy na wsi
- podniesienie atrakcyjności turystycznej
- wzrost atrakcyjności inwestycyjnej
- zaspokojenie potrzeb społecznych i kulturalnych
- rozwój tożsamości społeczności wiejskiej i zachowanie dziedzictwa kulturowego.

W ramach działania wspierane będą projekty, obejmujące przede wszystkim:

- realizację inwestycji w zakresie modernizacji i wyposażenia obiektów, pełniących funkcje kulturalne, rekreacyjne i sportowe
- odnowę obiektów zabytkowych, charakterystycznych dla tradycji budownictwa wiejskiego regionu i ich adaptacji na cele publiczne
- modernizację przestrzeni publicznej na wsi

- publiczną infrastrukturę przyczyniającą się do rozwoju funkcji turystycznych wsi oraz działania związane z promocją regionu.

Istotny element tego działania stanowi pobudzanie aktywności środowisk lokalnych i stymulowanie współpracy na rzecz rozwoju i promocji wartości, związanych z miejscową specyfiką społeczną, kulturową i przyrodniczą.

W Rozporządzeniu Ministra Rolnictwa i Rozwoju Wsi z dnia 14 lutego 2008 roku w sprawie szczegółowych warunków i trybu przyznawania pomocy finansowej w ramach działania „Odnowa i rozwój wsi” objętego Programem Rozwoju Obszarów Wiejskich na lata 2007-2013 jest mowa o tym, że wnioskodawca, będący gminą, dołącza do wniosku między innymi Plan Odnowy Miejscowości wraz z opisem planowanych do realizacji zadań, zawierający w szczególności:

- Charakterystykę miejscowości, w której będzie realizowana operacja
- Inwentaryzację zasobów służących odnowie miejscowości
- Ocenę mocnych i słabych stron miejscowości, w której będzie realizowana operacja
- Opis planowanych zadań inwestycyjnych i przedsięwzięć aktywizujących społeczność lokalną w okresie, co najmniej 7 lat od dnia przyjęcia planu odnowy miejscowości, w kolejności wynikającej z przyjętych priorytetów rozwoju miejscowości, z podaniem szacunkowych kosztów ich realizacji.

Niniejszy Plan Odnowy Miejscowości spełnia wymagania, stawiane przez wskazane rozporządzenie. W ramach Planu opisane są zasoby miejscowości, wypracowana na forum zebrań wiejskich wizja rozwoju wsi oraz zestaw celów strategicznych wraz z proponowanymi projektami do realizacji. W ramach zestawu projektów strategicznych są także te, dla realizacji których Gmina będzie starać się o dofinansowanie z PROW. Niniejszy Plan wskazuje także zgodność proponowanych działań ze Strategią Rozwoju Gminy Kórnik.

Niniejszy plan został przygotowany z udziałem mieszkańców miejscowości. Polegał on na:

- 1) Spotkaniach mieszkańców i członków Rady Sołeckiej z miejscowości Kamionki, podczas których:
  - uzupełniono i zinterpretowano dane do części raportowej planu
  - oceniono posiadane zasoby oraz przygotowano propozycję analizy SWOT
  - przygotowano propozycję wizji rozwoju miejscowości
  - sporządzono zestawienie planowanych zadań inwestycyjnych i przedsięwzięć aktywizujących społeczność, którą następnie uporządkowano w kolejności, wynikającej z przyjętych priorytetów rozwoju; dla każdego przedsięwzięcia określono zakres rzeczowy oraz zaproponowano czas i koszty realizacji.
- 2) Zebraniu mieszkańców, które odbyło się w dniu 21 stycznia 2010 roku. Uczestnicy spotkania zgłosili swoje uwagi, które dotyczyły zarówno szczegółowego zakresu realizacji poszczególnych zadań, jak i kolejności.

Za najważniejsze dla miejscowości uznano realizację następujących zadań:

- § **Budowa kompleksu edukacyjnego w północnej części Gminy: przedszkola, szkoły podstawowej i gimnazjum**
- § **Budowa placów zabaw**
- § **Stworzenie łąki piknikowej wraz z budową wigwamu**

- § **Budowa systemu kanalizacji sanitarnej we wsiach Borówiec, Kamionki, Skrzyńki, Biernatki, Błażejewo**
- § **Budowa kanalizacji deszczowej**
- § **Budowa chodnika i oświetlenia wzdłuż drogi Koninko - Szczytniki - Kamionki**
- § **Poprawa stanu dróg - remonty i utwardzanie istniejących dróg gminnych i powiatowych**
- § **Sukcesywne oświetlanie miejscowości**
- § **Budowa chodników i ścieżek rowerowych**
- § **Organizacja imprez rekreacyjnych i sportowych**
- § **Rozwój działalności świetlicy wiejskiej**
- § **Rozwój działalności sportowej na ORLIKU**

Planu Odnowy Miejscowości Kamionki został opracowany przez przy udziale konsultanta Stowarzyszenia Wielkopolski Ośrodek Kształcenia i Studiów Samorządowych w Poznaniu – Waldemara Prussa.

Koordynatorem prac ze strony Gminy Kórnik była p. Anna Biernacka oraz p. Kamila Rolnik. Bardzo istotny udział w opracowaniu dokumentu miała p. Sołtys Kamionek – Małgorzata Walkowiak oraz mieszkańcy wsi, którzy partycypowali w ustalaniu strategicznych celów miejscowości i specyfikacji projektów do zrealizowania.

## **1. OBSZAR I CZAS REALIZACJI PLANU ODNOWY MIEJSCOWOŚCI KAMIONKI**

Plan Odnowy Miejscowości opracowany został dla miejscowości Kamionki, administracyjnie przynależącej do Gminy Kórnik w powiecie poznańskim, w województwie wielkopolskim.

Miejscowość Kamionki jest miejscowością wiejską, zamieszkałą przez 1.572 osoby (stan na koniec grudnia 2008; w tym 20 osób zameldowanych czasowo). Jest to liczba szacunkowa, ponieważ duża część mieszkańców Kamionek pozostaje nie zameldowana. Konsultacje społeczne w pracach nad Planem odbywały się poprzez zebrania wiejskie, a ważną rolę koordynacyjną i decyzyjną odgrywała p. Sołtys Wsi oraz Rada Sołecka.

Plan przygotowano w związku z ubieganiem się Gminy i innych instytucji o środki Europejskiego Funduszu Rolnego na rzecz Rozwoju Obszarów Wiejskich na lata 2007-2013 oraz z innych programów pomocowych dla rozwoju wsi. Opracowany dokument jest wymagany przy składaniu wniosków w ramach Programu Rozwoju Obszarów Wiejskich na lata 2007-2013, Działanie: Odnowa i rozwój wsi. Dokument będzie służył również w przypadku ubiegania się o inne fundusze zewnętrzne związane w rozwojem miejscowości wiejskich.

## 2. CHARAKTERYSTYKA MIEJSCOWOŚCI KAMIONKI

### 2.1. Położenie i powierzchnia

Kamionki są dużych rozmiarów miejscowością, położoną w zachodniej części Gminy Kórnik w dolinie Głuszynki, w Powiecie Poznańskim około 3 km na południe od drogi krajowej S11. To największe obszarowo sołectwo (2.094 ha) w gminie Kórnik. Przez miejscowość przebiega droga powiatowa Czapury-Gądkki oraz droga powiatowa Koninko-Kamionki. Miejscowość ta oddalona jest od Urzędu Gminy Kórnik około 8 km, a od granicy miasta powiatowego (Poznań) około 7 km.

Sołectwo Kamionki jest jednym z 26 sołectw tworzących Gminę Kórnik, administracyjnie przypisaną do Powiatu Poznańskiego. Położenie miejscowości w systemie osadniczym Gminy Kórnik przedstawia Rysunek 2.3.

Odległość Kamionek do innych większych ośrodków miejskich wynosi:

- Środa Wlkp. – 22 km,
- Śrem – 26 km.

### 2.2. Ludność

Na dzień 31 grudnia 2008 r. w miejscowości Kamionki zameldowane na pobyt stały były 1.552 osoby. Te dane nie pokazują rzeczywistości. Szacuje się, że na terenie wsi ca 1000 osób nie jest zameldowanych. Można szacować na podstawie wydanych pozwoleń na budowę, że wzrost ludności wynosi ca 200 osób na rok. Jeżeli obecny przyrost się utrzyma, to w roku 2020 liczba mieszkańców przekroczy poziom 5 tys.

### 2.3. Historia miejscowości ze szczególnym uwzględnieniem wydarzeń mających wpływ na powstanie układu przestrzennego

Nieliczne „ślady” dawnych czasów: cmentarz ewangelicki z XIX wieku, przedwojenna kronika, zdjęcie dawnej szkoły, które pokazuje zamieszczona poniżej dokumentacja fotograficzna, są jednymi z kilku „historycznych perełek”, które ocalały w Kamionkach.

Wiadomo natomiast, że nazwa miejscowości pochodzi od licznie występujących na tym terenie kamieni. Początki Kamionek sięgają czasów średniowiecza. Pierwsza bowiem wzmianka o tej wsi pochodzi z 1296 r. Wówczas biskup poznański Jan II Nałęcz przeznacza dziesięcinę z Kamionek na potrzeby nowo powstałej kolegiaty w Głuszynie (Poznań). Od czasów, gdy właścicielem wsi stał się Działyński (2. poł. XVII w.), Kamionki wchodziły w skład jego dóbr kórnickich. O ówczesnym tempie rozwoju wsi świadczy to, że w XVIII wieku był tu gościniec oraz: wiatrak, kuźnia i karczma, których lokalizacja znana jest do dziś (np. obecna remiza strażacka znajduje się na miejscu dawnej kuźni).

Niezwykle interesujący jest dawny cmentarz ewangelicki. Zachowane do dnia dzisiejszego płyty nagrobne dużo mówią o dawnych mieszkańcach Kamionek. W większości była to ludność niemiecka.

*Rysunek 2.1. Cmentarz ewangelicki w Kamionkach*



*Rysunek 2.2. Cmentarz ewangelicki w Kamionkach*



Wyjątkowej wartości zachowana do dziś kronika dokumentuje historię Kamionek (Steindorf) z okresu II Wojny Światowej. W Kamionkach (do 1993 r.) funkcjonowała szkoła.

Na szczególną uwagę zasługuje historia Ochotniczej Straży Pożarnej w Kamionkach. Powstała w 1946 r. Pierwsze zebrania odbywały się w prywatnych domach (u pana Ludwika Maciejewskiego i pana Hieronima Rymelskiego) oraz w lokalu świetlicy Gromadzkiej Rady Narodowej. W początkowych latach działalności OSP Kamionki nie miała swojej remizy. Czynem społecznym przystąpiono do jej budowy. W miejscu obecnej remizy w latach powojennych była kuźnia, którą wyremontowano i dostosowano dla potrzeb straży. Oddanie remizy przerobionej z kuźni odbyło się w 1956 r. – w 10 rocznicę powstania OSP Kamionki.

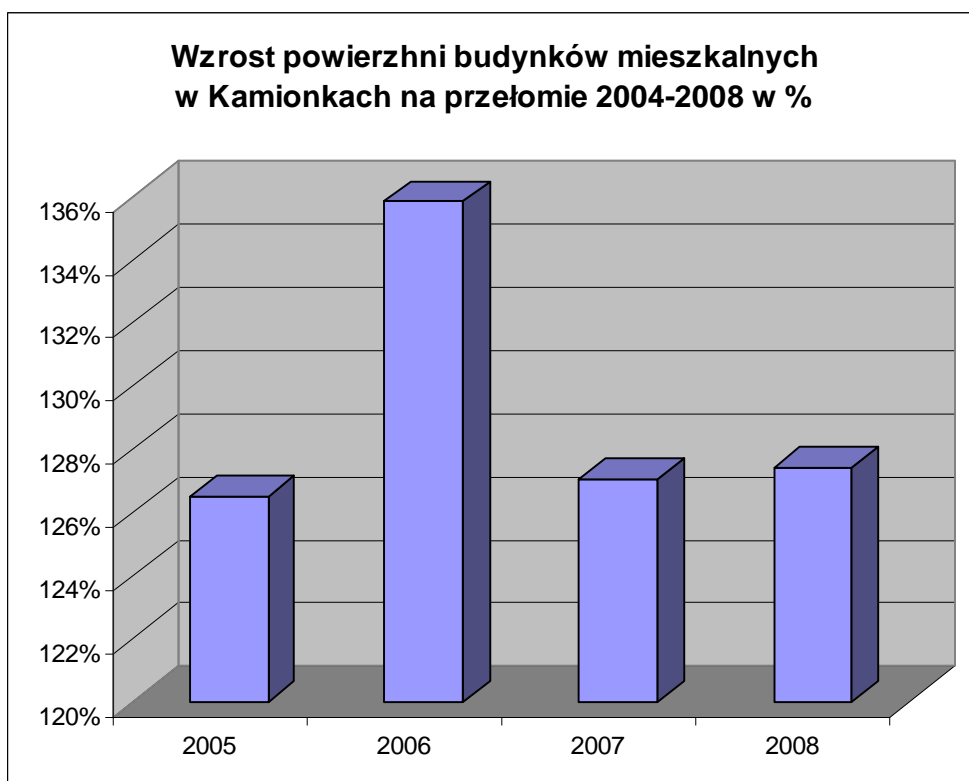
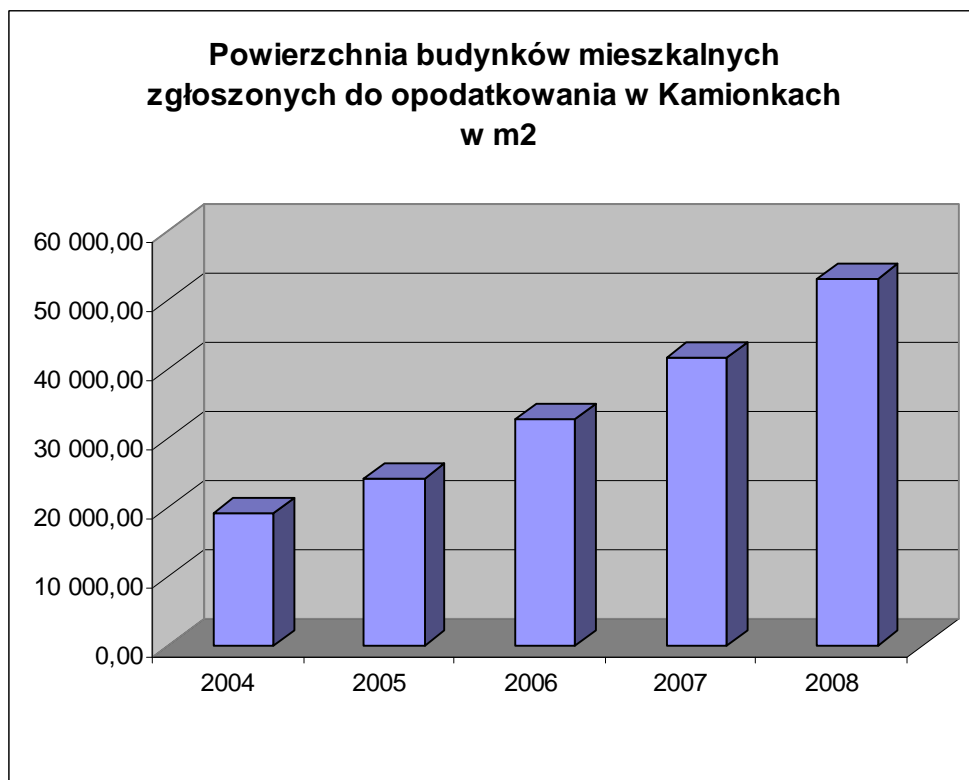
W okresie powojennym wyposażenie bojowe jednostki stanowiła sikawka ręczna na wozie konnym, a od połowy lat sześćdziesiątych jednostka dysponowała już nowocześniejszym sprzętem pożarniczym, tj. motopompą. Warto również jako ciekawostkę podać, że w latach pięćdziesiątych istniało na wsi stanowisko stróża nocnego, którego zadaniem było wykonywanie nocnych obchodów wsi i alarmowanie mieszkańców o zagrożeniu pożarowym. Trzeba pamiętać, że w tamtym okresie większość zagród była kryta strzechą, a w pobliżu stały duże drewniane stodoły i stogi. Należy też wspomnieć, że sołtys wsi (a był nim wówczas Michał Wlazły) miał prawo ogłaszać próbne alarmy. Każdy gospodarz musiał wstawić się z zaprzęgiem konnym, beczkowozem oraz bosakiem. Sołtys sprawdzał obecność, a za niestawienie groziła kara pieniężna.

Ze względu na bliskość i stosunkowo dobry dojazd do Poznania, w ostatnim dziesięcioleciu wieś zaczęła się szybko rozwijać, jako miejsce powstawania osiedli mieszkalnych skupiających głównie domy jednorodzinne. Pierwsze nowe Osiedle Kresowe powstało w 1998 roku.

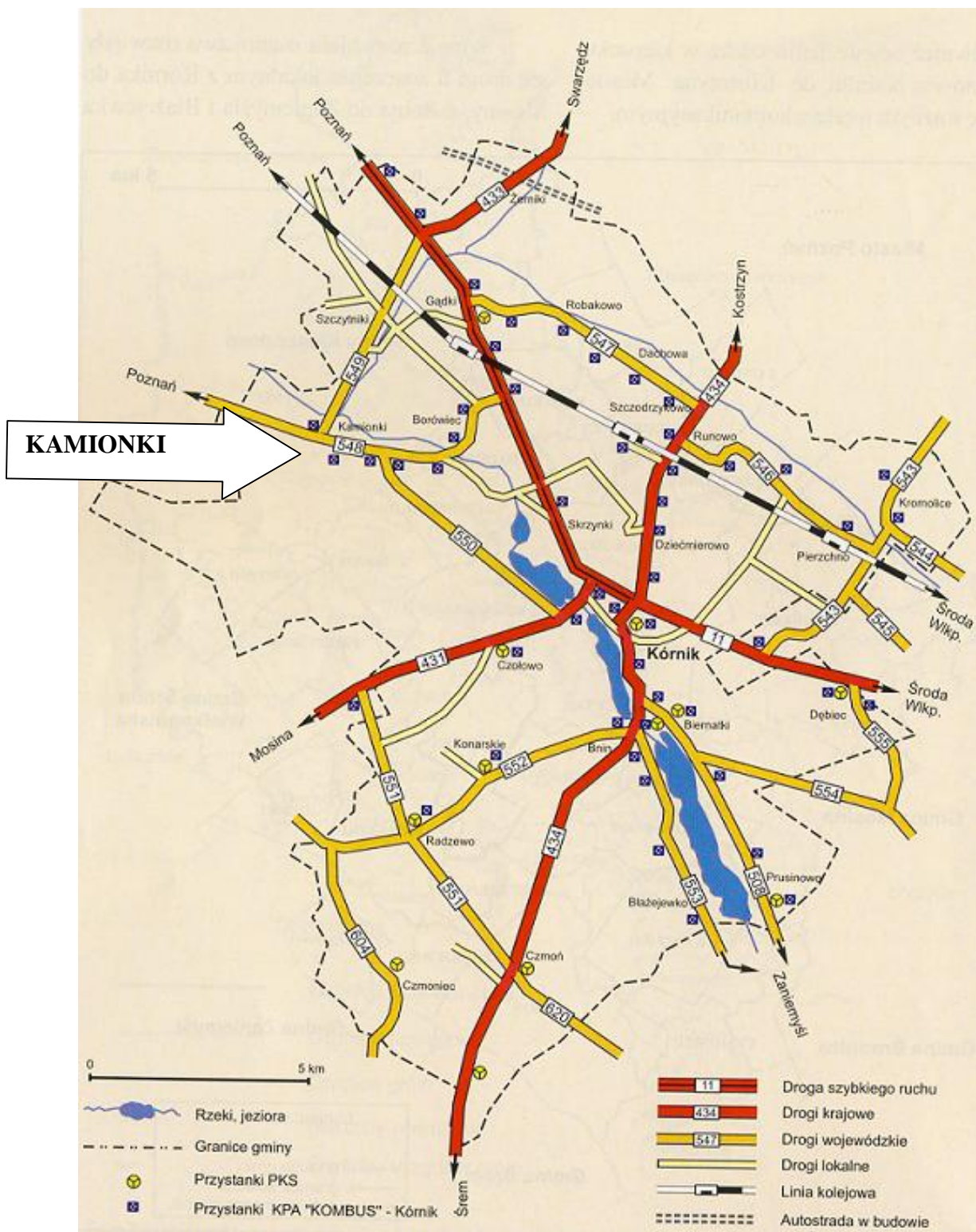
Rozwój ten pokazuje tabela i wykresy ukazujące powierzchnię domów mieszkalnych zgłoszonych do opodatkowania na przełomie lat 2004-2008:

***Tabela 2.1. Rozwój sieci osadniczej Kamionek w latach 2004-2009***

<b>KAMIONKI</b>					
<b>Nazwa</b>	<b>2004</b>	<b>2005</b>	<b>2006</b>	<b>2007</b>	<b>2008</b>
Powierzchnia budynków mieszkalnych zgłoszonych do opodatkowania w m <sup>2</sup>	19 095,95	24 157,61	32 815,57	41 695,03	53 133,55
Wzrost powierzchni budynków mieszkalnych w %		127%	136%	127%	127%
Wzrost powierzchni budynków mieszkalnych na przełomie 5 lat w %					278%



Rysunek 2.3. Położenie miejscowości Kamionki w Gminie Kórnik



## 2.4. Elementy charakterystyczne dla miejscowości Kamionki

Kamionki to wieś, w której budynki mieszkalne są zlokalizowane bezpośrednio wzdłuż drogi powiatowej przebiegającej przez tę miejscowość oraz na osiedlach zlokalizowanych po obu stronach drogi powiatowej nr 2461P. Istniejąca zabudowa mieszkaniowa ma charakter jednorodzinny i zagrodowy.

Obecnie na terenie miejscowości istnieje kilka gospodarstw hodowlanych.

Od strony południowej oraz północnej Kamionki graniczą z lasami stanowiącymi 70% powierzchni sołectwa i ciągną się aż do Wielkopolskiego Parku Narodowego .

Najbliższa stacja PKP znajduje się ok 4 km od Kamionek i położona jest w miejscowości Gądki.

*Rysunek 2.4. Droga wjazdowa do wsi Kamionki*



## 2.5. Charakterystyka centrum wsi

Ponieważ tak jak wspomniano powyżej w Kamionkach budynki mieszkalne są zlokalizowane wzdłuż drogi powiatowej oraz na dużych osiedlach domków jednorodzinnych, zlokalizowanych po obu stronach tej drogi, trudno byłoby mówić o centrum wsi w sensie urbanistycznym czy geograficznym. Bez problemu można natomiast wskazać centrum w sensie społeczno-kulturalno-sportowym. Centrum to mieści się w okolicy skrzyżowania ulicy Poznańskiej (drogi powiatowej) i ulicy Mieczewskiej (drogi gminnej). W bezpośrednim sąsiedztwie tego skrzyżowania zlokalizowane są wszystkie obiekty przyczyniające się do integracji mieszkańców oraz zaspakajania ich potrzeb kulturalno-sportowych:

- remiza Ochotniczej Straży Pożarnej w Kamionkach – organizatora wielu imprez kulturalnych i integracyjnych,
- świetlica środowiskowa, w której znajduje się sala komputerowa i sala przeznaczona na działalność kulturalną,
- Internetowe Centrum Edukacyjno – Oświatowe w Kamionkach,
- kompleks boisk sportowych ORLIK, na który składają się: boisko piłkarskie i boisko wielofunkcyjne do koszykówki i piłki siatkowej,
- plac zabaw dla dzieci.

To tutaj odbywają się liczne imprezy kulturalne i integracyjne, zajęcia pozalekcyjne dla dzieci, zebrania sołeckie, indywidualne i grupowe (prowadzone pod okiem trenera) zajęcia i rozgrywki sportowe.

Zlokalizowano tu również przystanek autobusowy i sklep, a w najbliższych latach wybudowany zostanie kompleks edukacyjny, na który złożą się: przedszkole, szkoła podstawowa i gimnazjum.

O ważności tego obszaru dla sołectwa Kamionki świadczy chociażby fakt, iż mieszkańcy zgłosili sześć dotyczących go projektów: 1.1 Budowa kompleksu edukacyjnego w północnej części Gminy, 1.2. Budowa placów zabaw, 1.4. Stworzenie łąki piknikowej wraz z budową wigwamu, 1.6. Budowa kortu tenisowego, 1.7. Rozbudowa, remont remizy OSP, 1.8. Budowa skate-parku i ściany wspinaczkowej.

## 3. INWENTARYZACJA ZASOBÓW SŁUŻĄCYCH ODNOWIE MIEJSCOWOŚCI KAMIONKI

### 3.1. Środowisko przyrodnicze

#### 3.1.1. Warunki klimatyczne

Stosunki klimatyczne na terenie miejscowości Kamionki, podobnie jak całej Gminy Kórnik są w znacznym stopniu determinowane napływającymi masami powietrza. Najczęściej jest to powietrze polarno - morskie (średnio 60% w ciągu roku). Latem ma ono ochładzający wpływ, zimą natomiast ociepla klimat. Rzadziej napływa powietrze polarno – kontynentalne, arktyczne i zwrotnikowe.

Warunki orograficzne na Nizinie Wielkopolskiej nie stwarzają barier, dlatego też kierunki wiatrów są zazwyczaj zgodne z kierunkiem przemieszczania się mas powietrza. Najczęściej obserwuje się wiatry z sektora zachodniego (zachodnie i południowo - zachodnie). Średnia roczna prędkość wiatru wynosi 4 m/s, a dni z wiatrami o największych prędkościach występują od listopada do marca.

Średnie roczne usłonecznienie w latach 1966 - 1980 wyniosło 1.533 godziny. Miesięczne sumy usłonecznienia wzrastają średnio od 30 godzin w grudniu do 229 godzin w czerwcu (dziennie 7,8 godziny).

Najwyższe temperatury powietrza notuje się w lipcu – średnio 18,2°C, a najniższe w lutym (-) 2,4°C. Średnia roczna amplituda temperatur wynosi 20,6°C, a amplitudy dobowe osiągają największe wartości (około 11°C) w miesiącach wiosenno – letnich. Dni gorących, kiedy temperatury przekraczają 25°C, jest około 30-35 i najczęściej notuje się je w lipcu.

Opady atmosferyczne są elementem pogody najbardziej zmiennym w czasie. Średnie roczne sumy opadów wyniosły w badanym okresie 532 mm. Rozbieżność między latami o najwyższych i najniższych opadach wynosi niemal 500 mm. Największe opady notuje się w miesiącach letnich (lipiec – 75 mm), a najmniejsze zimą (luty, marzec – 28 mm). Średnia roczna liczba dni z opadem wynosi 150.

#### 3.1.2. Wody

Część obszaru sołectwa obejmuje dolinę rzeczki Głuszynka i ujęta jest w Zespole Przyrodniczo-Krajobrazowym „Głuszyna”. Wzdłuż jej naturalnie ukształtowanego koryta widoczne są ślady działalności żyjących tam w stanie naturalnym bobrów. Ciekawym miejscem jest tzw. zlewisko „trzech cieków”: Kopli, Głuszynki i Kamionki. Od kilku lat, na niewielkim obszarze Kamionek w trudno dostępnych rozlewiskach zagnieździły się żurawie. Donośny klangor często przypomina mieszkańcom o ich obecności.

Na terenie wsi znajdują się również 3 sztuczne stawy a także rowy melioracyjne.

W miejscowości Kamionki mieści się stacja uzdatniania wody stanowiąca część systemu zaopatrującego w wodę dla wsi Kamionki i okolicznych miejscowości.

### **3.1.3. Świat roślinny i zwierzęcy**

Ze względu na znaczne pokrycie powierzchni terenami leśnymi występująca flora jest charakterystyczna dla całego regionu Wielkopolski. Świat zwierzęcy jest zróżnicowany. W okolicznych lasach, na łąkach i polach a także w zlewisku „trzech cieków” bytują dziki, sarny, lisy, żurawie, zające, czaple, bociany, łabędzie. A w okresie przelotów także dzikie gęsi.

### **3.1.4. Surowce mineralne**

Na terenie miejscowości Kamionki nie występują udokumentowane złoża surowców naturalnych.

### **3.1.5. Obszary chronione**

Teren sołectwa Kamionki nie jest objęty żadną formą ochrony przyrody.

## **3.2. Przedsiębiorstwa**

Większość mieszkańców wsi utrzymuje się ze źródeł, które nie są związane z rolnictwem, tzn. z pracy najemnej, głównie w usługach.

Różnorodność nowo powstających firm na terenie gminy oraz dostępność komunikacyjna stwarzają dogodne warunki i szanse do poszukiwań pracy. Wielu mieszkańców Kamionek znajduje zatrudnienie w pobliskim Poznaniu.

Na terenie Kamionek działalność prowadzi chłodnia Tomax oraz szereg przedsiębiorstw o charakterze handlowym i usługowym: 2 lokale gastronomiczne, 5 sklepów wielobranżowych, kiosk, 2 kwiaciarnie, 2 sklepy tekstylne, 1 cukiernia oraz sklep z karmą dla zwierząt i wyposażeniem wnętrz, a także biuro podróży oraz salony fryzjerskie i kosmetyczne. Wymienione punkty zatrudniają szereg osób z terenu Kamionek oraz okolicznych miejscowości.

W Kamionkach jest zarejestrowanych 241 podmiotów gospodarczych (stan na koniec roku 2008).

### *Rysunek 2.5. Sklep w Kamionkach*



### **3.3. Rolnictwo**

Na terenie Kamionek występuje kilkanaście gospodarstw rolnych. Uprawiane ziemie są niskiej klasy. Podstawowe uprawy to: zboża (żyto, jęczmień), ziemniaki.

### **3.4. Infrastruktura techniczna**

Infrastruktura techniczna ma istotny wpływ na lokalny rozwój gospodarczy i jakość życia społeczności lokalnej. Dobre wyposażenie terenu w podstawowe urządzenia infrastruktury technicznej jak i społecznej, tworzy stan gotowości lokalizacyjnej dla inwestorów i mieszkańców, ponadto duża część zadań publicznych jest wykonywana w oparciu o podstawowe urządzenia infrastruktury, a sama rozbudowa infrastruktury wpływa na rozwój gospodarki gminy.

#### **3.4.1. Wodociągi**

Teren miejscowości Kamionki jest włączony do gminnego systemu zaopatrywania mieszkańców w wodę. Wszystkie gospodarstwa są zwodociągowane, co podwyższa poziom życia mieszkańców. Woda dostarczana jest przez przedsiębiorstwo Aquanet. Stan techniczny sieci wodociągowej oraz stacji uzdatniania znajdującej się na terenie wsi jest zasadniczo dobry. Ze względu na dynamiczny rozwój wsi, w okresie letnim często występują braki w zaopatrzeniu w wodę. W niedługiej przyszłości planowana jest modernizacja stacji uzdatniania wody w Kamionkach.

### **3.4.2. Kanalizacja i gospodarka ściekowa**

W przypadku nieruchomości położonych w Kamionkach, ścieki są gromadzone w indywidualnych szczelnych zbiornikach bezodpływowych. Jedynie na osiedlu Kresowym zainstalowana jest kanalizacja zbiorcza. Zgromadzone w ten sposób ścieki są dowożone do zlewni ścieków zlokalizowanej w Kórniku. Rozwiązanie problemu odpadów płynnych w Kamionkach jest jednym z najpilniejszych zadań.

### **3.4.3. Gospodarka odpadami stałymi**

Odpady stałe są systematycznie odbierane z gospodarstw domowych przez wyspecjalizowane firmy i składowane na wysypiskach. Gmina Kórnik została sygnatariuszem porozumienia międzygminnego, jakie podpisano 7 października 2008 r. w Jarocinie. Dzięki temu razem z 16 innymi gminami uczestniczyć będzie w tworzeniu systemu gospodarowania odpadami komunalnymi z centrum w jarocińskich Witaszyczkach.

Od 2002 roku prowadzona jest selektywna zbiórka odpadów. Na początku zbierano tylko odpady plastikowe i szklane. Na chwilę obecną zbiórka selektywna jest prowadzona na terenie całej gminy w bardzo szerokim zakresie. Polega ona na comiesięcznym zbieraniu odpadów plastikowych, szklanych, makulatury. Kilka razy w roku mieszkańcy mają możliwość oddawania tzw. odpadów wielkogabarytowych (wszelkiego rodzaju sprzęt AGD, RTV).

### **3.4.4. Gazyfikacja – zaopatrzenie w gaz**

Obszar miejscowości Kamionki objęty jest siecią gazowniczą. Podnosi to znacznie standard życia mieszkańców ułatwiając im wykonywanie codziennych czynności domowych. Ponadto przyczynia się to do obniżenia zanieczyszczeń z tzw. niskiej emisji.

### **3.4.5. Energetyka – zaopatrzenie w energię elektryczną**

Pod względem zaopatrzenia mieszkańców w energię elektryczną, sytuacja jest dobra. Żadne z istniejących gospodarstw domowych nie jest pozbawione dostępu do elektryczności. Energia dostarczana jest do poszczególnych gospodarstw domowych poprzez system transformatorów na terenie Kamionek liniami napowietrznymi oraz kablem podziemnym niskiego napięcia. Jednak ze względu na dynamiczną rozbudowę wsi można zaobserwować częste spadki napięcia oraz awarie sieci.

### **3.4.6. Telefonizacja**

Na terenie Kamionek funkcjonuje sprawny system telekomunikacyjny. Mieszkańców obsługuje nowoczesna centrala telefoniczna. Wszystkie gospodarstwa domowe, które wyraziły taką wolę są podłączone do sieci telefonicznej.

Mieszkańcy miejscowości nie mają także problemu z dostępem do szybkiego Internetu oraz z zasięgiem telefonii komórkowej (zasięg wszystkich operatorów sieci komórkowych).

### **3.4.7. Drogownictwo i komunikacja**

W układzie drogowym Kamionek funkcjonuje 2-stopniowa hierarchia dróg: drogi powiatowe i gminne. Większość gospodarstw domowych zlokalizowana jest przy drogach gminnych. Są one złej jakości i wymagają utwardzenia. Żadna droga nie posiada chodnika a nawet bezpiecznego pobocza. Nie są wyznaczone ścieżki rowerowe.

Kamionki posiadają połączenia autobusowe z Kórnikiem i Poznaniem, ilość kursów nie pokrywa zapotrzebowania mieszkańców.

### **3.4.8. Sytuacja mieszkaniowa**

Zabudowania na terenie miejscowości to budynki jednorodzinne oraz zabudowa zagrodowa.

***Rysunek 2.6. Zabudowa jednorodzinna w Kamionkach***



*Rysunek 2.7. Zabudowa jednorodzinna w Kamionkach*

### **3.5. Infrastruktura społeczna**

#### **3.5.1. Oświata i wychowanie**

Kamionki nie posiadają placówek oświatowych, uczniowie dowożeni są do szkoły podstawowej w Szczodrzykowie i gimnazjum w Robakowie. Duża część uczniów dojeżdża do szkół w Poznaniu.

#### **3.5.2. Kultura, sport**

Mieszkańcy miejscowości objętej niniejszym Planem mają niewielką możliwość obcowania z kulturą na terenie przez siebie zamieszkiwanym. Obecnie centrum kulturalnym wsi jest budynek Remizy OSP, w którym znajduje się świetlica środowiskowa, sala komputerowa, sala przeznaczona na działalność kulturalną. Najbliższa biblioteka publiczna znajduje się na terenie miasta Kórnik.

*Rysunek 2.8. Świetlica środowiskowa w Kamionkach*



*Rysunek 2.9. Świetlica środowiskowa w Kamionkach*



Na terenie Kamionek pojawiły się w 2009 roku dobre warunki do uprawiania sportu. W ramach projektu ORLIK powstały:

- boisko piłkarskie o wymiarach 30m x 62m (pole gry 26m x 56m) o nawierzchni z trawy syntetycznej wykonanej na podbudowie dynamicznej,
- boisko wielofunkcyjne do koszykówki i piłki siatkowej o wymiarach 19,1m x 32,1m, o nawierzchni poliuretanowej wykonanej na podbudowie dynamicznej, wyposażone w kosze do koszykówki i komplet do gry w piłkę siatkową,
- budynek sanitarno-szatniowy, w którym mieszczą się: magazyn sprzętu gospodarczo-sportowego, szatnie, zespół higieniczno-sanitarny, pomieszczenie trenera,
- cały kompleks jest ogrodzony i oświetlony.

***Rysunek 2.10. Boiska ORLIK w Kamionkach***



**Rysunek 2. 11. Boiska ORLIK w Kamionkach**

### **3.5.3. Ochrona zdrowia**

Mieszkańcy miejscowości Kamionki mają zapewnioną podstawową opiekę zdrowotną przez Przychodnię Lekarzy Rodzinnych "Zdrowie" w Kórniku. Świadczy ona usługi w zakresie określonym przez NFZ dla tego typu placówek.

Usługi stomatologiczne świadczy prywatny gabinet stomatologiczny w Borówcu. Szereg poradni specjalistycznych prowadzi działalność w Kórniku.

### **3.5.4. Bezpieczeństwo publiczne**

Mieszkańcom Kamionek bezpieczeństwo zapewnia Posterunek Policji i Straż Miejska w Kórniku.

### **3.5.5. Ochrona przeciwpożarowa**

Nad bezpieczeństwem przeciwpożarowym mieszkańców czuwają Ochotnicze Straże Pożarne z Kamionek i Kórnika oraz innych pobliskich miejscowości, a także Państwowa Straż Pożarna z Poznania.

### **3.5.7. Organizacje pozarządowe i inicjatywy mieszkańców**

Na terenie Kamionek prowadzi działalność Ochotnicza Straż Pożarna oraz stowarzyszenia:

- „Lasem 1000” – stowarzyszenie walczące o przesunięcie z nad osiedli nowej inwestycji Polskich Sieci Energetycznych energetycznej linii napowietrznej 2x400 kv zagrażającej zdrowiu mieszkańców,
- „Radźmy sobie sami” – stowarzyszenie walczące z problemem ścieków kanalizacyjnych na swoim osiedlu.

Powstałe stowarzyszenia powstają w celu rozwiązania konkretnych problemów mieszkańców.

Poza tym mieszkańcy Kamionek organizują liczne imprezy mające na celu integrację lokalnej społeczności.

### 3.6. Ocena zasobów miejscowości Kamionki

Dla oceny zasobów miejscowości Kamionki niezbędne stało się pogrupowanie poszczególnych zasobów i ocena ich pod kątem znaczenia dla wsi. Synteza oceny znalazła się w Tabeli 3.1.

*Tabela 3.1. Ocena zasobów miejscowości Kamionki*

Rodzaj zasobu	Brak	Jest o znaczeniu małym	Jest o znaczeniu średnim	Jest o znaczeniu dużym
<b>Środowisko przyrodnicze</b>				
§ Walory krajobrazu			X	
§ Walory świata roślinnego			X	
§ Walory świata zwierzęcego			X	
§ Wody powierzchniowe			X	
§ Gleby		X		
§ Surowce mineralne		X		
<b>Środowisko kulturowe</b>				
§ Walory architektury wiejskiej i osobliwości kulturowe		X		
§ Walory zagospodarowania przestrzennego		X		
§ Zabytki		X		
§ Zespoły artystyczne		X		
<b>Dziedzictwo religijne i historyczne</b>				
§ Miejsca, osoby i przedmioty kultu	X			
§ Święta, odpusty, pielgrzymki	X			
§ Tradycje, obrzędy, gwara		X		
§ Legendy, podania i fakty historyczne	X			
§ Ważne postacie historyczne	X			
§ Specyficzne nazwy	X			
<b>Obiekty i tereny</b>				
§ Działki pod zabudowę mieszkaniową				X
§ Działki pod domy letniskowe	X			
§ Działki pod zakłady usługowe i przemysł		X		

§ Pustostany mieszkaniowe, magazynowe i przemysłowe	X			
§ Tradycyjne obiekty gospodarskie wsi (spichlerze, kuźnie, młyny)	X			
§ Place i miejsca publicznych spotkań				X
§ Miejsca sportu i rekreacji				X
<b>Gospodarka, rolnictwo</b>				
§ Specyficzne produkty (hodowle, uprawy polowe)	X			
§ Znane firmy produkcyjne i zakłady usługowe	X			
§ Możliwe do wykorzystania odpady poprodukcyjne	X			
<b>Sąsiedzi i przyjezdni</b>				
§ Korzystne, atrakcyjne sąsiedztwo (duże miasto, arteria komunikacyjna, atrakcja turystyczna)				X
§ Ruch tranzytowy	X			
§ Przyjezdni stali i sezonowi	X			
<b>Institucje</b>				
§ Placówki opieki społecznej	X			
§ Szkoły	X			
§ Dom kultury	X			
§ Inne			X	
<b>Ludzie, organizacje społeczne</b>				
§ OSP				X
§ KGW	X			
§ Stowarzyszenia			X	
§ Darczyńcy i sponsorzy		X		

## 4. DIAGNOZA AKTUALNEJ SYTUACJI KAMIONKACH – JACY JESTEŚMY?

W Tabeli 4.1. zostały zgromadzone informacje na temat miejscowości Kamionki. Opisane zostały cechy charakterystyczne wsi, jej funkcje, baza materialna, sposób zorganizowania mieszkańców oraz inne fakty, definiujące miejsce Kamionek w systemie osadniczym Gminy Kórnik.

*Tabela 4.1. Opis miejscowości Kamionki*

Wyszczególnienie	Opis
Co ją wyróżnia?	Dynamiczny rozwój, piękne położenie w otoczeniu lasów, łatwość dojazdu do Poznania, położenie geograficzne, duży potencjał nowych mieszkańców, bliskość S11 i autostrady, bliskość lotniska w Krzesinach, usytuowanie linii najwyższych napięć w terenie zabudowanym, zlewisko trzech cieków wodnych – Kopli, Głuszynki i Kamionki.
Jakie pełni funkcje?	Mieszkańcowa, sypialni, rolnicza, usługowa, produkcyjna.
Kim są mieszkańcy?	W większości mieszkańcy napływowi z Poznania.
Co daje utrzymanie?	Praca najemna poza miejscem zamieszkania, samozatrudnienie, emerytury, renty, działalność usługowa, handlowa i rolnicza.
Jak zorganizowani są mieszkańcy?	Mieszkańcy mocno zintegrowani. Na wsi aktywnie działa Sołtys i Rada Sołecka. Rada Sołecka, OSP, Stowarzyszenia: Radźmy Sobie Sami, Lasem 1000, cykliczne festyny rodzinne, spotkania bożonarodzeniowe, Mikołajki, spotkania integracyjne dla osób niepełnosprawnych z fundacji „Bury Miś”, świetlica środowiskowa. Mieszkańcy chętnie biorą udział w spotkaniach, które odbywają się na terenie wsi.
W jaki sposób rozwiązują problemy?	Zebrania wiejskie, współpraca z Radą Miejską, Burmistrzem, policją, strażą miejską, grupy inicjatywne, spotkania rady sołeckiej.
Jaki wygląd ma nasza wieś?	Zabudowa zwarta przy ul. Poznańskiej oraz nowe osiedla rozbudowujące się po obu stronach ulicy Poznańskiej, domy jednorodzinne, wolnostojące. Drogi powiatowe w bardzo złym stanie. Brak chodników, brak ścieżek rowerowych, odwodnień terenów, zły stan dróg gminnych, braki w oświetleniu ulic, brak systematycznego podejścia do zagospodarowania terenu wokół osiedli, planowania przestrzennego, estetyki głównej trasy, brak zagospodarowania w centrum wsi.
Jakie obyczaje i tradycje są u nas pielęgnowane i rozwijane?	Kultywowane są przede wszystkim zabawy ludowe, imprezy okolicznościowe: Spotkania z Mikołajem, festyny rodzinne, wieniec dożynkowy, dzień dziecka, kołędowanie,

---

	Dzień Babci i Dziadka, Spotkania bożonarodzeniowe i wiele innych.
Jak wyglądają mieszkania i obejścia?	Nowe budownictwo, w większości zadbane, zróżnicowane, otoczone zielenią.
Jaki jest stan otoczenia i środowiska?	Wieś położona w otoczeniu lasów w większości państwowych, lasy zaśmiecone, dzikie wysypiska, zarastające ciek wodne, brak rowów melioracyjnych i drenaży terenu, brak wystarczający zasobów wodnych.
Jakie jest rolnictwo?	Mała ilość gospodarstw rolnych (15), słabe ziemie, małe gospodarstwa niewyspecjalizowane.
Jakie są powiązania komunikacyjne?	Wieś leży przy dwóch drogach powiatowych, bliskość stacji kolejowej w Gądkach. Niewystarczająca liczba połączeń autobusowych z Poznaniem. Dobra sieć dróg, ale w bardzo złym stanie. Połączenia autobusowe z Kórnikiem.
Co proponujemy dzieciom i młodzieży?	Świetlica środowiskowa, plac zabaw, Młodzieżowa Drużyna Pożarnicza, Informatyczne Centrum Edukacyjno-Oświatowe, imprezy kulturalne, warsztaty teatralne, Dzień Dziecka, Mikołajki, festyn rodzinny.

## 5. OCENA MOCNYCH I SŁABYCH STRON MIEJSCOWOŚCI, W KTÓREJ BĘDZIE REALIZOWANA OPERACJA

Poniżej, w Tabeli 5.1., zostały podsumowane silne i słabe strony Kamionkach oraz szanse i zagrożenia.

*Tabela 5.1. Analiza SWOT miejscowości Kamionki*

<p style="text-align: center;"><b>Silne strony</b></p> <ul style="list-style-type: none"> <li>§ położenie geograficzne</li> <li>§ intensywny rozwój</li> <li>§ duża liczba mieszkańców</li> <li>§ infrastruktura drogowa – bogata sieć</li> <li>§ działalność świetlicy</li> <li>§ działalność OSP</li> <li>§ silna integracja mieszkańców</li> </ul>	<p style="text-align: center;"><b>Słabe strony</b></p> <ul style="list-style-type: none"> <li>§ chłodnie Tomax</li> <li>§ brak kanalizacji sanitarnej i deszczowej</li> <li>§ zły stan dróg</li> <li>§ słabe zaopatrzenie w wodę</li> <li>§ brak placów zabaw dla dzieci</li> <li>§ zaśmiecenie lasów</li> <li>§ brak chodników</li> <li>§ brak ścieżek rowerowych</li> <li>§ brak oświetlenia</li> <li>§ brak kompleksu szkół i przedszkola</li> <li>§ brak policji, poczty, przychodni,</li> <li>§ brak wystarczającej liczby połączeń komunikacji publicznej</li> </ul>
<p style="text-align: center;"><b>Szanse</b></p> <ul style="list-style-type: none"> <li>§ rozwój ekonomiczny</li> <li>§ wzrost zamożności ludności</li> <li>§ tendencja do migracji z miasta na wieś</li> </ul>	<p style="text-align: center;"><b>Zagrożenia</b></p> <ul style="list-style-type: none"> <li>§ linia wysokiego napięcia,</li> <li>§ bliskość lotniska wojskowego i loty myśliwców F-16 oraz innego typu wojskowego sprzętu latającego nad terenem wsi.</li> </ul>

## 6. WIZJA ROZWOJU WSI – NASZA MIEJSCOWOŚĆ ZA KILKA LAT

Poniżej znajdują się sformułowane przez mieszkańców opinie na temat wizji miejscowości w perspektywie roku 2017. Sformułowane zdania są niejako wizją stanu wsi.

**Marzę, aby moja miejscowość** posiadała nowoczesny kompleks edukacyjny oraz miejsca pozwalające aktywnie spędzać wolny czas i rozwijać zainteresowania mieszkańców, a także pełną infrastrukturę techniczną: dobrej jakości drogi i kanalizację sanitarną oraz deszczową.

**Byłbym szczęśliwy**, gdyby mieszkańcy byli silnie zintegrowani, a Kamionki były oazą spokoju i bezpieczeństwa.

## 7. WIZJA STANU DOCELOWEGO – JAKIE MA BYĆ KAMIONKI ZA KILKA LAT?

Mieszkańcy miejscowości Kamionki zostali poproszeni o określenie stanu docelowego wsi. Odpowiedzi zostały podsumowane w poniższej tabeli.

*Tabela 7.1. Wizja stanu docelowego miejscowości Kamionki*

Wyszczególnienie	Opis
Co ma ją wyróżniać?	Wysoki stopień integracji mieszkańców, ład, porządek, dużo zieleni, miejsca wypoczynku i rekreacji.
Jakie ma pełnić funkcje?	Podobnie jak dzisiaj, z rozwojem funkcji rekreacyjno-kulturalnej i turystycznej.
Kim mają być mieszkańcy?	Ludźmi zintegrowanymi, dbającymi o samorozwój.
Co ma dać utrzymanie?	Prywatna przedsiębiorczość.
W jaki sposób zorganizowana ma być wieś i mieszkańcy?	Konieczny jest remont sali wiejskiej oraz budowa miejsca wspólnych spotkań na dworze (pole piknikowe, wigwam).
W jaki sposób mają być rozwiązywane problemy?	Poprzez wspólną dyskusję, współpracę z Sołtysem, Radą Sołecką i z władzami samorządowymi.
Jak ma wyglądać nasza wieś?	Wieś powinna być czysta z dużą ilością zieleni. Należy zlikwidować nieuszczelne szamba. Najważniejszym problemem do rozwiązania jest zmiana przebiegu linii wysokiego napięcia oraz rozwiązanie problemów związanych z bliskością bazy samolotów F-16.
Jakie obyczaje i tradycje mają być u nas pielęgnowane i rozwijane?	Kultywowanie tradycji związanych z wiarą katolicką oraz obrzędami świeckimi.
Jak mają wyglądać mieszkania i obejścia?	Zadbane, otoczone zielenią.
Jaki ma być stan otoczenia i środowiska?	Konieczne jest rozwiązanie problemu braku kanalizacji sanitarnej i deszczowej.
Jakie ma być rolnictwo?	Nowoczesne, towarowe, dostosowane do wymogów unijnych, nieszkodzące środowisku naturalnemu, dochodowe dla mieszkańców.
Jakie mają być powiązania komunikacyjne?	Niezbędna jest poprawa stanu dróg gminnych i powiatowych. Korzystne byłoby zwiększenie liczby połączeń z Kórnikiem i Poznaniem.
Co zaproponujemy dzieciom i młodzieży?	Atrakcyjna świetlica wiejska z bogatą ofertą zajęć, place zabaw dla dzieci, boiska sportowe.

## 8. OPIS PLANOWANYCH ZADAŃ INWESTYCYJNYCH I PRZEDSIĘWZIĘĆ AKTYWIZUJĄCYCH SPOŁECZNOŚĆ LOKALNĄ

### 8.1. Specyfikacja celów rozwojowych

W rezultacie prac przeprowadzonych na zebraniu wiejskim, wypracowano 3 cele strategiczne rozwoju miejscowości Kamionki. Cele strategiczne sformułowano następująco:

#### 1. Rozwój infrastruktury rekreacyjno-kulturalno-oświatowej

#### 2. Rozwój infrastruktury technicznej

#### 3. Integracja mieszkańców

Przyjęte cele mają za zadanie zaspokoić aspiracje wsi i przynieść poprawę stanu życia mieszkańców. Nawiązują one też bezpośrednio do wypracowanej wizji, w której główny nacisk położono na rozwój integracji mieszkańców oraz rozwój infrastruktury technicznej. Uzasadnienie wyboru powyższych celów jest następujące:

### Cel strategiczny 1

#### Rozwój infrastruktury rekreacyjno-kulturalno-oświatowej

Jednym z narastających problemów mieszkańców miejscowości Kamionki jest ubogi stan bazy rekreacyjno-kulturalno-oświatowej. Niska atrakcyjność oraz braki takich miejsc sprawiają, że trudniej utrzymać wysoki stopień integracji lokalnej społeczności, w dużym stopniu utrudniona jest też działalność lokalnych organizacji, wspólne obchodzenie różnego rodzaju świąt i obrzędów, wynikających z tradycji.

W ramach przyjętego celu strategicznego planowana jest realizacja przedsięwzięć:

#### Projekt 1.1. Budowa kompleksu edukacyjnego w północnej części Gminy: przedszkola, szkoły podstawowej i gimnazjum

**Realizacja projektu:** 2010-2013

**Łączny koszt projektu:** 20.000.000 zł (Budżet Gminy)

**Cel realizacji projektu:** zaspokojenie potrzeb społecznych w zakresie usług oświatowych

#### Projekt 1.2. Budowa placów zabaw

**Realizacja projektu:** 2010-2013

**Łączny koszt projektu:** 60.000 zł (Budżet Gminy, PROW)

**Cel realizacji projektu:** zaspokojenie potrzeb najmłodszych mieszkańców wsi w zakresie usług rekreacyjnych, zapewnienie bezpieczeństwa

### **Projekt 1.3. Budowa boiska zielonego**

**Realizacja projektu:** 2010-2015

**Łączny koszt projektu:** 60.000 zł (Budżet Gminy, programy rządowe)

**Cel realizacji projektu:** zaspokojenie potrzeb społecznych w zakresie usług rekreacyjnych, integracja społeczności miejscowości i gminy

### **Projekt 1.4. Stworzenie łąki piknikowej wraz z budową wigwamu**

**Realizacja projektu:** 2010-2013

**Łączny koszt projektu:** 20.000 zł (Budżet Gminy, programy rządowe, PROW)

**Cel realizacji projektu:** zaspokojenie potrzeb społecznych w zakresie usług sportowo-rekreacyjnych, integracja społeczności miejscowości i gminy

### **Projekt 1.5. Wyznaczenie szlaków rowerowych i konnych**

**Realizacja projektu:** 2010-2011

**Łączny koszt projektu:** 500.000 zł (Budżet Gminy, PROW)

**Cel realizacji projektu:** podniesienie walorów rekreacyjnych i turystycznych gminy, integracja społeczności lokalnej, poprawa warunków do prowadzenia aktywnego wypoczynku, rekreacji i obcowania z przyrodą, alternatywa dla komunikacji samochodowej

### **Projekt 1.6. Budowa kortu tenisowego**

**Realizacja projektu:** 2010-2013

**Łączny koszt projektu:** 30.000 zł (Budżet Gminy, PROW)

**Cel realizacji projektu:** zaspokojenie potrzeb społecznych w zakresie usług sportowo-rekreacyjnych, integracja społeczności miejscowości i gminy

### **Projekt 1.7. Rozbudowa, remont remizy OSP**

**Realizacja projektu:** 2010-2013

**Łączny koszt projektu:** 100.000 zł (Budżet Gminy, PROW)

**Cel realizacji projektu:** zaspokajanie potrzeb społeczeństwa w zakresie usług społeczno-kulturalnych, integracja mieszkańców, ożywienie lokalnych środowisk

### **Projekt 1.8. Budowa skate-parku i ściany wspinaczkowej**

**Realizacja projektu:** 2010-2013

**Łączny koszt projektu:** w chwili obecnej brak danych umożliwiających skosztorysowanie projektu (Budżet Gminy, programy rządowe)

**Cel realizacji projektu:** zaspokojenie potrzeb społecznych w zakresie usług rekreacyjnych, integracja społeczności miejscowości i gminy

## **Projekt 1.9 Budowa ścieżek zdrowia i tarasów widokowych w dorzeczu Kopli i Głuszynki**

**Realizacja projektu: 2010-2016**

**Łączny koszt projektu: 100.000 zł**

**Cel realizacji projektu: dbałość o zdrowie poprzez aktywny wypoczynek, umożliwienie przeprowadzania spływów kajakowych, podniesienie walorów turystycznych okolicy, gminy i powiatu**

### **Cel strategiczny 2**

#### **Rozwój infrastruktury technicznej**

Aby zapewnić mieszkańcom dobre warunki życia, należy dostarczyć im możliwie najszerszy zakres mediów, zaliczanych do infrastruktury technicznej. Pełna infrastruktura techniczna oznacza podłączenie gospodarstwa domowego do sieci wodociągowej, kanalizacyjnej, energetycznej, telekomunikacyjnej, czy też gęstą i o dobrej jakości sieć dróg. Pod tym pojęciem kryje się także całkowite rozwiązanie kwestii odpadów stałych (odbiór, segregacja, utylizacja), czy też dostęp do sieci internetowej. Tylko pełne podłączenie mediów jest w stanie zapewnić mieszkańcom miejscowości życie i rozwój na odpowiednim poziomie.

Pełne wyposażenie miejscowości w infrastrukturę techniczną to obecnie nie tylko jeden z podstawowych wymogów cywilizacyjnych, ale także kluczowy warunek prowadzenia działalności gospodarczej.

Należy podkreślić również, że obecnie inwestycje w dziedzinie infrastruktury technicznej oznaczają poprawę stanu środowiska naturalnego, a więc życie w bardziej przyjaznym i zdrowym otoczeniu, co w oczywisty sposób wpływa na zwiększenie atrakcyjności danego terenu dla potencjalnych nowych mieszkańców i turystów.

Dla mieszkańców wsi Kamionki podstawowe znaczenie ma budowa kanalizacji sanitarnej i deszczowej. Przedsięwzięcie to jest bardzo kosztowne, lecz jego realizacja znacznie podniesie standard życia na wsi. Modernizacja infrastruktury drogowej wraz z budową oświetlenia jest również zadaniem na najbliższe lata, a wykonanie tych inwestycji poprawi bezpieczeństwo wszystkich uczestników ruchu i pozytywnie wpłynie na wizerunek wsi.

W ramach tego celu strategicznego zaproponowano następujące przedsięwzięcia:

### **Projekt 2.1. Budowa systemu kanalizacji sanitarnej we wsiach Borówiec, Kamionki, Skrzynki, Biernatki, Błażejewo**

**Realizacja projektu: do 2015 roku**

**Łączny koszt projektu: 50.000.000 zł (Aquanet S.A., Fundusz Spójności UE)**

**Cel realizacji projektu: podniesienie standardu życia mieszkańców, ochrona środowiska**

### **Projekt 2.2. Budowa kanalizacji deszczowej**

Realizacja projektu: do 2015

Łączny koszt projektu: 15.000.000 zł (Budżet Gminy)

Cel realizacji projektu: poprawa jakości życia mieszkańców, ochrona środowiska

### **Projekt 2.3. Budowa chodnika i oświetlenia wzdłuż drogi Koninko - Szczytniki - Kamionki**

Realizacja projektu: 2010-2012

Łączny koszt projektu: 100.000 zł (Budżet Gminy)

Cel realizacji projektu: poprawa jakości życia mieszkańców, poprawa bezpieczeństwa na terenie wsi

### **Projekt 2.4. Poprawa stanu dróg - remonty i utwardzanie istniejących dróg gminnych i powiatowych**

Realizacja projektu: 2010-2016

Łączny koszt projektu: 10.000.000 zł (Budżet Gminy, Budżet Powiatu)

Cel realizacji projektu: poprawa jakości życia mieszkańców, poprawa bezpieczeństwa na terenie wsi

### **Projekt 2.5. Sukcesywne oświetlanie miejscowości**

Realizacja projektu: 2010-2015

Łączny koszt projektu: 1.700.000 zł (Budżet Gminy)

Cel realizacji projektu: poprawa jakości życia mieszkańców, poprawa bezpieczeństwa na terenie wsi

### **Projekt 2.6. Budowa chodników i ścieżek rowerowych**

Realizacja projektu: 2010-2016

Łączny koszt projektu: 1.000.000 zł (Budżet Gminy)

Cel realizacji projektu: poprawa jakości życia mieszkańców, poprawa bezpieczeństwa na terenie wsi

### **Projekt 2.7. Poprawa zasilania energetycznego rejonu Robakowo-Żerniki oraz rejonu Mościenica-Borówiec-Kamionki - budowa GPZ**

Realizacja projektu: 2010-2016

Łączny koszt projektu: nie oszacowany zł (ENEA SA)

Cel realizacji projektu: umożliwienie dalszego rozwoju miejscowości, poprawa jakości życia mieszkańców

## **Projekt 2.8. Opracowanie MPZP dla Kamionek**

**Realizacja projektu:** 2010 - 2011

**Łączny koszt projektu:** 300.000 zł (Budżet Gminy)

**Cel realizacji projektu:** uporządkowanie funkcji urbanistycznych, ochrona ład przestrzennego, ochrona środowiska, lepsze wykorzystanie istniejącej infrastruktury

## **Projekt 2.9 Zazielenianie wsi, osiedli**

**Realizacja projektu:** 2010-2015

**Łączny koszt:** 100.000 zł (Budżet Gminy, PROW, Wielkopolska Odnowa Wsi)

**Cel realizacji projektu:** Poprawa estetyki, wyglądu osiedli, ochrona środowiska

### **Cel strategiczny 3**

#### **Integracja mieszkańców**

W ramach przyjętego celu strategicznego planowana jest realizacja przedsięwzięć:

## **Projekt 3.1. Opracowanie strony internetowej dla Kamionek**

**Realizacja projektu:** 2010

**Łączny koszt projektu:** 2.000zł (fundusz sołecki)

**Cel realizacji projektu:** zaspokojenie potrzeb społecznych w zakresie dostępu do nowoczesnych narzędzi integracji społeczności miejscowości oraz promowanie miejscowości na terenie całej Wielkopolski

## **Projekt 3.2. Organizacja imprez rekreacyjnych i sportowych**

**Realizacja projektu:** corocznie

**Łączny koszt projektu:** około 40 0000 zł (rocznie) (Budżet Gminy, PROW, sponsorzy, mieszkańcy)

**Cel realizacji projektu:** integracja społeczności lokalnej, promocja zdrowego trybu życia, promocja miejscowości

W ramach niniejszego projektu planuje się realizację przede wszystkim następujących zadań:

- Festyny rodzinne ,spartakiady
- Dzień Kobiet
- Sprzątanie Świata
- Dzień Dziecka
- Mikołajki
- Warsztaty plastyczne
- Rajdy rowerowe

- Udział w rozgrywkach gminnych w różnych dyscyplinach sportu
- Spotkania bożonarodzeniowe
- Spotkania integracyjne dla osób niepełnosprawnych z fundacji "Bury Miś"
- Obchody innych wydarzeń
- Wystawy, koncerty, spektakle

### **Projekt 3.3. Rozwój działalności świetlicy wiejskiej**

**Realizacja projektu:** corocznie

**Łączny koszt projektu:** około 10.000 zł (rocznie) (Budżet Gminy, PROW, sponsorzy, mieszkańcy)

**Cel realizacji projektu:** integracja społeczności lokalnej, promocja zdrowego trybu życia, promocja miejscowości

### **Projekt 3.4. Rozwój działalności sportowej na ORLIKU**

**Realizacja projektu:** corocznie

**Łączny koszt projektu:** 50.000 zł (rocznie)

**Cel realizacji projektu:** integracja społeczności lokalnej, promocja zdrowego trybu życia

Struktura Planu Odnowy Miejscowości Kamionki przedstawiona została na Rysunku 8.1.

Rysunek 8.1. Schemat Planu Odnowy Miejscowości Kamionki



## 8.2. Hierarchizacja przedsięwzięć Planu Odnowy Miejscowości

Wymogiem formalnym, wynikającym z Rozporządzenia Ministra Rolnictwa i Rozwoju Wsi, jest przedstawienie w Planie Odnowy Miejscowości „planowanych zadań inwestycyjnych i przedsięwzięć aktywizujących społeczność lokalną w okresie co najmniej 7 lat od dnia przyjęcia Planu Odnowy Miejscowości, w kolejności wynikającej z przyjętych priorytetów rozwoju miejscowości, z podaniem szacunkowych kosztów ich realizacji”.

W trakcie spotkania na zebraniu wiejskim najpierw spisano proponowane do realizacji zadania w kolejności wynikającej ze składanych propozycji.

Następnie uszeregowano je w kolejności zamierzonej realizacji. Zgodzono się, że najbardziej obiektywnym priorytetem będzie niezależna opinia uczestników spotkania, czyli ich zdanie, które zadania są najważniejsze z punktu widzenia rozwoju miejscowości, a których wdrażanie może być nieco odsunięte w czasie.

Uczyniono to poprzez głosowanie – uczestnicy proponowali nadanie odpowiednich priorytetów poszczególnym zadaniom.

Następnie wspólnie, w trakcie dyskusji, określono lata realizacji poszczególnych zadań. W tym miejscu lista została skorygowana o zapisy wieloletniego planu inwestycyjnego Gminy, w którym część zadań została już konkretnie zaplanowana oraz o perspektywy pozyskania przez Gminę środków pomocowych na dofinansowanie realizacji części przedsięwzięć.

Z powyższego wynika, że przyjętymi priorytetami, którymi kierowano się przy ustalaniu kolejności zadań, były:

- § opinia mieszkańców co do ważności poszczególnych zadań z punktu widzenia rozwoju miejscowości,
- § zapisy wieloletniego planu inwestycyjnego Gminy,
- § perspektywy pozyskania środków pomocowych na dofinansowanie realizacji części przedsięwzięć.

Ostateczna kolejność zadań jest następująca (wg priorytetów – I – najwyższy, II- średni, III – najniższy):

### **PRIORYTET I:**

**Projekt 1.1. Budowa kompleksu edukacyjnego w północnej części Gminy: przedszkola, szkoły podstawowej i gimnazjum**

**Projekt 1.2. Budowa placów zabaw**

**Projekt 1.4. Stworzenie łąki piknikowej wraz z budową wigwamu**

**Projekt 2.1. Budowa systemu kanalizacji sanitarnej we wsiach Borówiec, Kamionki, Skrzyńki, Biernatki, Błażejewo**

**Projekt 2.2. Budowa kanalizacji deszczowej**

**Projekt 2.3. Budowa chodnika i oświetlenia wzdłuż drogi Koninko - Szczytniki - Kamionki**

**Projekt 2.4. Poprawa stanu dróg - remonty i utwardzanie istniejących dróg gminnych i powiatowych**

**Projekt 2.5. Sukcesywne oświetlanie miejscowości**

**Projekt 2.6. Budowa chodników i ścieżek rowerowych**

**Projekt 3.2. Organizacja imprez rekreacyjnych i sportowych**

**Projekt 3.3. Rozwój działalności świetlicy wiejskiej**

**Projekt 3.4. Rozwój działalności sportowej na ORLIKU**

#### **PRIORYTET II:**

**Projekt 1.3. Budowa boiska zielonego**

**Projekt 1.6. Budowa kortu tenisowego**

**Projekt 1.7. Rozbudowa, remont remizy OSP**

**Projekt 1.8. Budowa skate-parku i ściany wspinaczkowej**

**Projekt 2.8. Opracowanie MPZP dla Kamionek**

#### **PRIORYTET III:**

**Projekt 1.5. Wyznaczenie szlaków rowerowych i konnych**

**Projekt 1.9 Budowa ścieżek zdrowia i tarasów widokowych w dorzeczu Kopli i Głuszynki**

**Projekt 2.7. Poprawa zasilania energetycznego rejonu Robakowo-Żerniki oraz rejonu Mościenica-Borówiec-Kamionki - budowa GPZ**

**Projekt 2.9 Zazielenianie wsi, osiedli**

**Projekt 3.1. Opracowanie strony internetowej dla Kamionek**

## 9. ZGODNOŚĆ PLANU ODNOWY MIEJSCOWOŚCI KAMIONKI ZE STRATEGIĄ ROZWOJU GMINY KÓRNIK

W 2007 roku Rada Miejska podjęła decyzję o przystąpieniu do opracowywania **Strategii Rozwoju Gminy Kórnik na lata 2008-2017**.

Po wielu spotkaniach warsztatowych oraz dyskusjach w zespołach problemowych, prowadzonych w 2007 i 2008 roku, powstały konkretne rekomendacje, dotyczące rozwoju Gminy w kolejnych latach, które bazowały na istniejących, rzeczywistych uwarunkowaniach zewnętrznych i wewnętrznych.

Na podstawie analizy atutów oraz braków i problemów, biorąc pod uwagę wszystkie zidentyfikowane uwarunkowania rozwoju Gminy, sformułowano następującą deklarację wizji Gminy, czyli obraz przyszłego stanu Gminy Kórnik, będący wyobrażeniem pożądanej przyszłości.:

**Gmina (Wspólnota) Kórnik przyjazna:**

- **Mieszkańcom dzięki zrównoważonemu rozwojowi i wysokiej jakości usług,**
- **Turystom dzięki urozmaiconym atrakcjom,**
- **Inwestorom dzięki przygotowanym terenom inwestycyjnym,**
- **Przyszłym pokoleniom dzięki rozsądnemu gospodarowaniu zasobami i dbałością o wspólne dziedzictwo.**

Następnie, biorąc pod uwagę zidentyfikowane uwarunkowania rozwoju Gminy, sformułowano następującą deklarację - MISJĘ:

**Misją Gminy Kórnik jest stwarzanie jak najkorzystniejszych warunków do życia jej mieszkańcom chroniąc dziedzictwo kulturowe i naturalne dla kolejnych pokoleń.**

W rezultacie przeprowadzonych warsztatów strategicznych, sformułowano strategiczne cele rozwoju Gminy Kórnik:

1. Rozwój infrastruktury i ochrona środowiska
2. Poprawa warunków życia mieszkańców
3. Rozwój turystyki, ochrona dziedzictwa kulturowego i promocja gminy

Przedstawione w niniejszym opracowaniu projekty w pełni wpisują się w Strategię Rozwoju Gminy. Kompatybilność projektową przedstawia Tabela 9.1.

**Tabela 9.1. Zgodność projektów Planu Rozwoju Miejscowości Kamionki ze Strategią Rozwoju Gminy**

Cele strategiczne Gminy	Projekty w ramach Planu Rozwoju Miejscowości Kamionki
1. ROZWÓJ INFRASTRUKTURY I OCHRONA ŚRODOWISKA	<p><b>2.1. Budowa systemu kanalizacji sanitarnej we wsiach Borówiec, Kamionki, Skrzynki, Biernatki, Błażejowo</b></p> <p><b>2.2. Budowa kanalizacji deszczowej</b></p> <p><b>2.3. Budowa chodnika i oświetlenia wzdłuż drogi Koninko - Szczytniki - Kamionki</b></p> <p><b>2.4. Poprawa stanu dróg - remonty i utwardzanie istniejących dróg gminnych i powiatowych</b></p> <p><b>2.8. Opracowanie MPZP dla Kamionek</b></p>
2. POPRAWA WARUNKÓW ŻYCIA MIESZKAŃCÓW	<p><b>2.5. Sukcesywne oświetlanie miejscowości</b></p> <p><b>2.6. Budowa chodników i ścieżek rowerowych</b></p> <p><b>2.7. Poprawa zasilania energetycznego rejonu Robakowo-Żerniki oraz rejonu Mościenica-Borówiec-Kamionki - budowa GPZ</b></p> <p><b>1.1. Budowa kompleksu edukacyjnego w północnej części Gminy: przedszkola, szkoły podstawowej i gimnazjum</b></p>
3. ROZWÓJ TURYSTYKI, OCHRONA DZIEDZICTWA KULTUROWEGO I PROMOCJA GMINY	<p><b>1.2. Budowa placów zabaw</b></p> <p><b>1.3. Budowa boiska zielonego</b></p> <p><b>1.4. Stworzenie łąki piknikowej wraz z budową wigwamu</b></p> <p><b>1.5. Wyznaczenie szlaków rowerowych i konnych</b></p> <p><b>1.6. Budowa kortu tenisowego</b></p> <p><b>1.7. Rozbudowa, remont remizy OSP</b></p> <p><b>1.8. Budowa skate-parku i ściany wspinaczkowej</b></p> <p><b>1.9 Budowa ścieżek zdrowia i tarasów widokowych w dorzeczu Kopli i Głuszynki</b></p> <p><b>2.9 Zazielenianie wsi, osiedli</b></p> <p><b>3.1. Opracowanie strony internetowej dla Kamionek</b></p> <p><b>3.2. Organizacja imprez rekreacyjnych i sportowych</b></p> <p><b>3.3. Rozwój działalności świetlicy wiejskiej</b></p> <p><b>3.4. Rozwój działalności sportowej na ORLIKU</b></p>

## 10. WDRAŻANIE PLANU ODNOWY MIEJSCOWOŚCI

System wdrażania Planu Odnowy Miejscowości jest realizowany w oparciu o system wdrażania pomocy strukturalnej Unii Europejskiej. Unia Europejska nakłada na państwa członkowskie – beneficjentów korzystających ze środków finansowych funduszy strukturalnych, obowiązek przestrzegania zasad i procedur wspólnotowych.

Poszczególne projekty będą wdrażane w oparciu o zasady wydatkowania środków według źródeł ich pochodzenia. Korzystanie ze środków własnych, jak i środków unijnych wymusza konieczność sprostania wielu wymogom formalnym, głównie za sprawą zasad wykorzystania danych środków finansowych.

Funkcję Instytucji Zarządzającej i koordynującej realizację Planu będzie zespół, w skład którego wejdą:

- Burmistrz,
- Skarbnik,
- Sołtys Kamionkach,
- Pracownik Urzędu Miejskiego.

Zakres zadań Instytucji Zarządzającej obejmuje między innymi:

- Ustalenie szczegółowych zasad i kryteriów realizacji Planu,
- Zapewnienie zgodności realizacji Planu z poszczególnymi dokumentami programowymi wyższego rzędu, w tym w szczególności w zakresie zamówień publicznych, zasad konkurencji, ochrony środowiska, jak też zagwarantowanie przestrzegania zasad zawierania kontraktów publicznych,
- Zbieranie danych statystycznych i finansowych na temat postępów wdrażania oraz przebiegu realizacji projektów w ramach Planu,
- Zapewnienie przygotowania i wdrożenia planu działań w zakresie informacji i promocji Planu,
- Dokonanie oceny po zakończeniu realizacji Planu.

Do właściwej oceny Planu, Instytucja Zarządzająca może tworzyć grupy robocze, korzystać z opinii niezależnych ekspertów lub usług innych instytucji.

Urząd Miejski w Kórniku jako Instytucja Wdrażająca Plan jest odpowiedzialny za:

- Kreowanie, przyjmowanie i składanie wniosków aplikacyjnych od instytucji podległych – beneficjentów pomocy,
- Kontrolę formalną składanych wniosków, ich zgodności z procedurami i z zapisami w Planie,
- Monitorowanie wdrażania poszczególnych projektów,
- Zapewnienie informowania o współfinansowaniu przez UE realizowanych projektów.

W realizacji Planu Urząd powinien na bieżąco, aktywnie współpracować z Radą Sołecką.

## 11. MONITOROWANIE, OCENA, AKTUALIZACJA I KOMUNIKACJA SPOŁECZNA

### 11.1. System monitorowania Planu

Kluczowe znaczenie w monitorowaniu i stymulowaniu realizacji Planu posiada Rada Miejska. Współpracuje ona z Instytucją Zarządzającą oraz z Radą Sołecką. Jej główną rolą będzie monitorowanie przebiegu realizacji zadań zawartych w Planie oraz ewentualne interweniowanie w przypadku stwierdzenia spóźnień lub nieuzasadnionej rezygnacji z realizacji zadania.

### 11.2. Sposoby oceny Planu

Skuteczność Planu będzie poddawana bieżącej ocenie. Sprawowana ona będzie przez Radę Miejską.

Z procesem oceny będzie powiązana aktualizacja Planu – wraz z okresowym przeglądem wykonania Planu będzie proponowane, w miarę potrzeby, wprowadzanie nowych zadań, wynikających z rodzących się potrzeb i możliwości. Propozycje nowych zadań będą mogły być zgłaszane przez Radę Sołecką, Radę Miejską bądź Burmistrza. Będą one, podobnie jak pierwotna wersja Planu, zatwierdzane najpierw przez uchwałę zebrania wiejskiego, a następnie przez Radę Miejską.

### 11.3. Public Relations Planu

Zadaniem działań informacyjnych i promocyjnych jest:

- zapewnienie powszechnego dostępu do informacji o możliwościach ubiegania się o wsparcie ze środków zewnętrznych na realizację projektów, zawartych w Planie
- zapewnienie czytelnej informacji o kryteriach oceny i wyboru projektów oraz obowiązujących w tym zakresie procedurach
- zapewnienie bieżącej informowania opinii publicznej o zakresie i wymiarze pomocy wspólnotowej dla poszczególnych projektów i rezultatach działań na poziomie miejscowości
- inicjowanie dodatkowych działań promocyjnych o zasięgu lokalnym
- zapewnienie współpracy z instytucjami zaangażowanymi w monitorowanie i realizowanie Planu w zakresie działań informacyjnych i promocyjnych poprzez wymianę informacji i wspólne przedsięwzięcia
- wykorzystanie nowoczesnych źródeł przekazu i nowoczesnych technologii, m.in. takich jak: Internet, poczta elektroniczna, w celu usprawnienia komunikacji pomiędzy podmiotami uczestniczącymi w realizacji Planu.

## 12. SPIS TABEL

Tabela 2.1. Rozwój sieci osadniczej Kamionek w latach 2004-2009.....	10
Tabela 3.1. Ocena zasobów miejscowości Kamionki.....	25
Tabela 4.1. Opis miejscowości Kamionki .....	27
Tabela 5.1. Analiza SWOT miejscowości Kamionki.....	29
Tabela 7.1. Wizja stanu docelowego miejscowości Kamionki.....	31
Tabela 9.1. Zgodność projektów Planu Rozwoju Miejscowości Kamionki ze Strategią Rozwoju Gminy .....	42

## 13. SPIS RYSUNKÓW

Rysunek 2.1. Cmentarz ewangelicki w Kamionkach .....	9
Rysunek 2.2. Cmentarz ewangelicki w Kamionkach .....	9
Rysunek 2.3. Położenie miejscowości Kamionki w Gminie Kórnik.....	12
Rysunek 2.4. Droga wjazdowa do wsi Kamionki .....	13
Rysunek 2.5. Sklep w Kamionkach.....	17
Rysunek 2.6. Zabudowa jednorodzinna w Kamionkach.....	19
Rysunek 2.7. Zabudowa jednorodzinna w Kamionkach.....	20
Rysunek 2.8. Świetlica środowiskowa w Kamionkach .....	21
Rysunek 2.9. Świetlica środowiskowa w Kamionkach .....	21
Rysunek 2.10. Boiska ORLIK w Kamionkach .....	22
Rysunek 2. 11. Boiska ORLIK w Kamionkach .....	23
Rysunek 8.1. Schemat Planu Odnowy Miejscowości Kamionki .....	38